

**ГРАФИЧЕСКОЕ ОПИСАНИЕ**  
**местоположения границ населенных пунктов, территориальных**  
**зон, особо охраняемых природных территорий, зон с особыми**  
**условиями использования территории**

**Публичный сервитут для эксплуатации сооружения: "ТП-3а,4а"**

(наименование объекта, местоположение границ  
которого описано (далее - объект))

**Раздел 1**

Сведения об объекте		
N п/п	Характеристики объекта	Описание характеристик
1	2	3
1	Местоположение объекта	Российская Федерация, Кемеровская область - Кузбасс, СНГ "Транспортник"
2	Площадь объекта +/- величина погрешности определения площади (P +/- Дельта P)	22кв.м ± 2кв.м
3	Иные характеристики объекта	Установить публичный сервитут для эксплуатации сооружения: "ТП-3а,4а", на срок 49 лет. Владелец публичного сервитута: ПАО "Россети Сибирь", ИНН 2460069527, ОГРН 1052460054327. Почтовый адрес: 660021, Россия, Красноярский край, г. Красноярск, ул. Богграда, 144 "А". Адрес электронной почты: keinfo@ke.rosseti-sib.ru

**Раздел 2**

<b>Сведения о местоположении границ объекта</b>					
<b>1. Система координат МСК 42 (Кемеровская область зона 2)</b>					
<b>2. Сведения о характерных точках границ объекта</b>					
Обозначение характерных точек границ	Координаты, м		Метод определения координат характерной точки	Средняя квадратическая погрешность положения характерной точки ( Mt ), м	Описание обозначения точки на местности (при наличии)
	X	Y			
1	2	3	4	5	6
1	454899,73	2231928,45	Картометрический метод	0,10	–
2	454899,60	2231931,78	Картометрический метод	0,10	–
3	454892,85	2231931,52	Картометрический метод	0,10	–
4	454892,98	2231928,30	Картометрический метод	0,10	–
1	454899,73	2231928,45	Картометрический метод	0,10	–
<b>3. Сведения о характерных точках части (частей) границы объекта</b>					
Обозначение характерных точек части границы	Координаты, м		Метод определения координат характерной точки	Средняя квадратическая погрешность положения характерной точки ( Mt ), м	Описание обозначения точки на местности (при наличии)
	X	Y			
1	2	3	4	5	6
<b>Часть № –</b>					
–	–	–	–	–	–









**ТЕКСТОВОЕ ОПИСАНИЕ**  
**местоположения границ населенных пунктов,**  
**территориальных зон**

Прохождение границы		Описание прохождения границы
от точки	до точки	
1	2	3
-	-	-

Схема расположения границ публичного сервитута



Условные обозначения:

-  - граница образуемого земельного участка
-  1 - обозначение характерной точки границы
-  42:30:0523006 - обозначение кадастрового квартала
-  - граница зарегистрированных земельных участков
-  :2846 - обозначение земельного участка
-  - граница сооружения

Масштаб 1:500

Подпись



О.С. Фандюхина

Дата " 21 " января 2025 г.